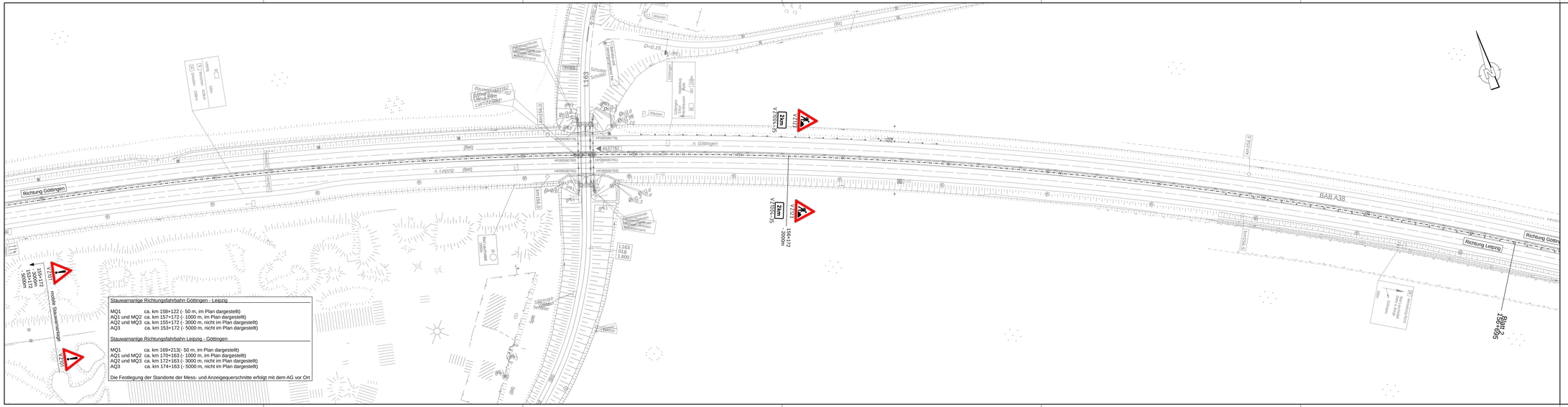
Richtung Göttingen
Richtung Leipzig
BAB A38
n. Göttingen
n. Leipzig
(Bet)
L163
Schloßgraben
Schloßgraben Halle
Wasser
Parkplatz
Bestandsmast 380kV
Mast Fernmelde-Kabel
Mast Fernmelde-Kabel 110kV
Mast Fernmelde-Kabel 110kV
Mast Fernmelde-Kabel 110kV

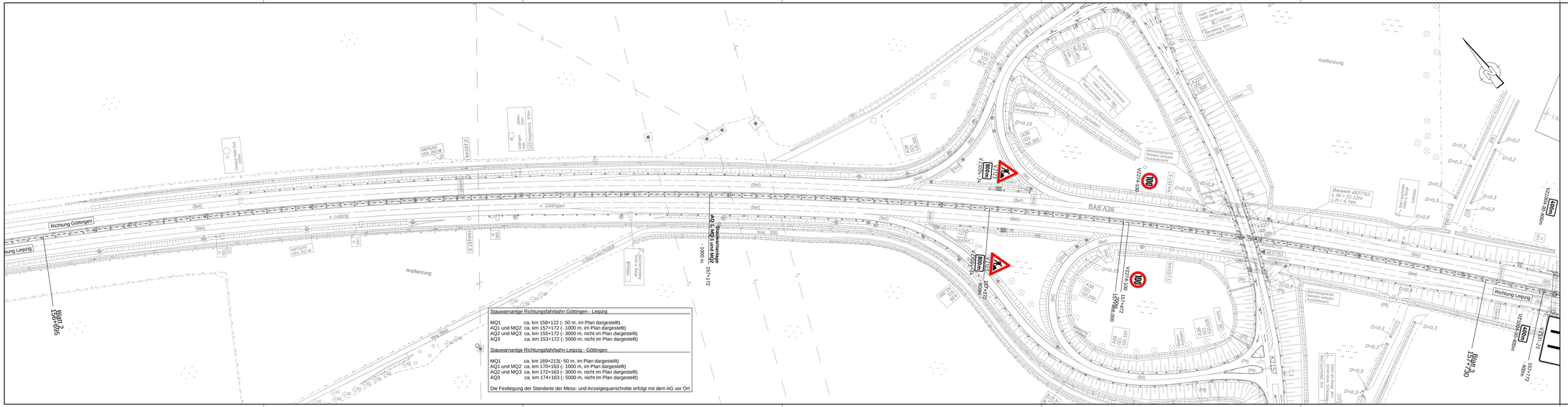
Richtung Göttingen
Richtung Leipzig
BAB A38
n. Leipzig
n. Göttingen
Anpflanzung
Bauwerk 4637763
L.W.= 21,12m
L.H.= 4,7m
Bauwerk 4637764
L.W.= 21,12m
L.H.= 4,7m
Bauwerk 4637765
L.W.= 21,12m
L.H.= 4,7m
Bauwerk 4637766
L.W.= 21,12m
L.H.= 4,7m
Bauwerk 4637767
L.W.= 21,12m
L.H.= 4,7m
Bauwerk 4637768
L.W.= 21,12m
L.H.= 4,7m
Bauwerk

Querschnitt 0.1 - 0.1 Bau RF Leipzig
1.95
3.50
30
RF Göttingen
Baken
Überleitung auf Gegenfahrbahn
3.50
RF Leipzig
TSE
Baken
*TSE gemäß Lageplan nur bei Arbeitsstelle längerer Dauer
3.00
4.50
4.00
4.00
4.50
3.00
1.50
3.00
50
3.75
3.75
50
1.75
1.75
50
3.75
3.75
50
3.00
1.50
11.50
3.50
11.50
Achse Autobahn

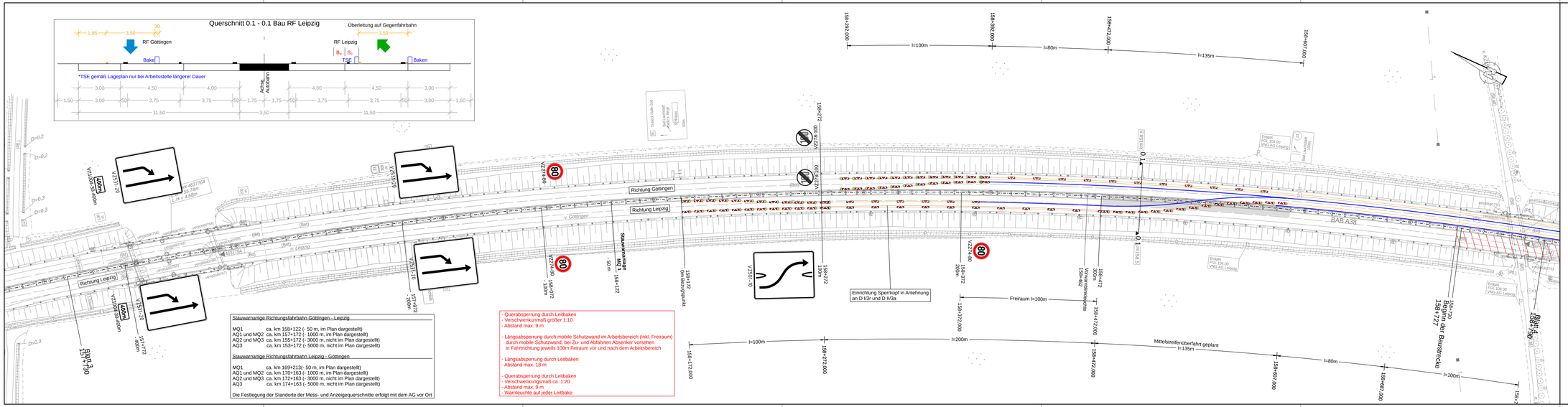
158+292,000
l=100m
158+392,000
l=80m
158+472,000
l=135m
158+607,000
Richtung Göttingen
Richtung Leipzig
BAB A38
V250/-10
V2274/-80
V2275/-80
V2276/-80
V2277/-80
V2278/-80
V2279/-80
V2280/-80
V2281/-80
V2282/-80
V2283/-80
V2284/-80
V2285/-80
V2286/-80
V2287/-80
V2288/-80
V2289/-80
V2290/-80
V2291/-80
V2292/-80
V2293/-80
V2294/-80
V2295/-80
V2296/-80
V2297/-80
V2298/-80
V2299/-80
V2300/-80
V2301/-80
V2302/-80
V2303/-80
V2304/-80
V2305/-80
V2306/-80
V2307/-80
V2308/-80
V2309/-80
V2310/-80
V2311/-80
V2312/-80
V2313/-80

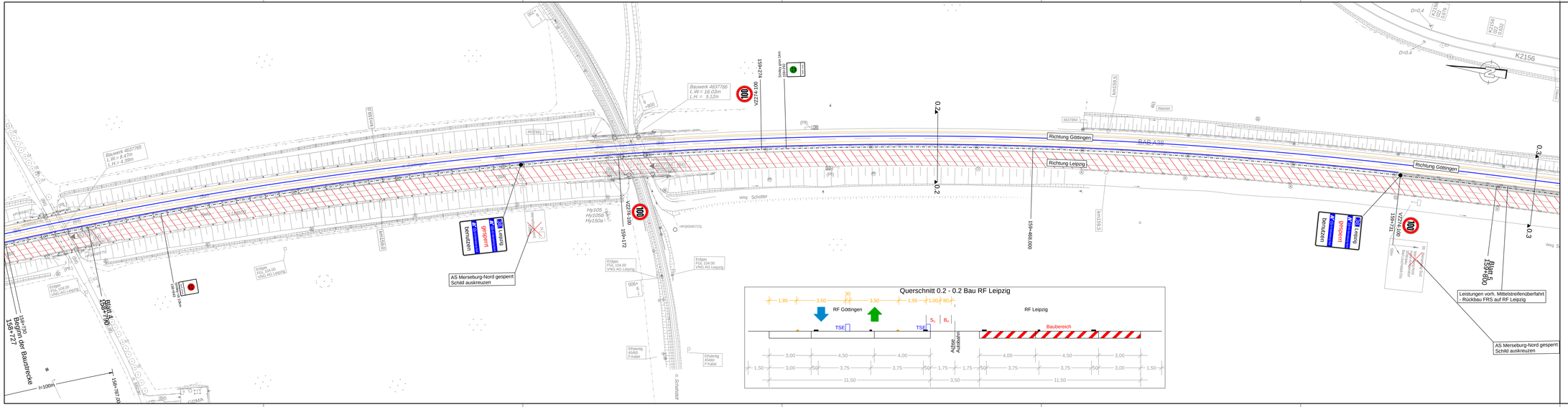
Richtung Göttingen
Richtung Leipzig
BAB A38
K2156
Bauwerk 4637766
L.W.= 16.03m
L.H.= 5.12m
Bauwerk 4637765
L.W.= 6.41m
L.H.= 5.08m
AS Merseburg-Nord gesperrt
Schild auskreuzen
Leipzig
gesperrt
benutzen
Leistungen vorh. Mittelstreifenüberfahrt
- Rückbau FRS auf RF Leipzig
Querschnitt 0.2 - 0.2 Bau RF Leipzig
RF Göttingen
RF Leipzig
Baubereich
Achse Autobahn
TSE
Bauende der Baustrecke
158+127
158+787.00
158+172
159+486.000
159+127
159+400
Blatt 4
Blatt 5
Erdgas
FGL 104.00
VNG AG Leipzig
Erdgas
FGL 104.00
VNG AG Leipzig
Erdgas
FGL 104.00
VNG AG Leipzig
Ethernitrohr
45460
F-Kabel
Ethernitrohr
45460
F-Kabel
Hy105
Hy105a
Hy150a
Wasser
Weg Schotter
Weg S
D=0.4
D=0.4
km158.5
km159.0
km159.5
km159.5
km158.0
km158.5
km159.0
km159.5
Sonstiges gem.1cm
Sonstiges gem.1cm
Sonstiges gem.1cm

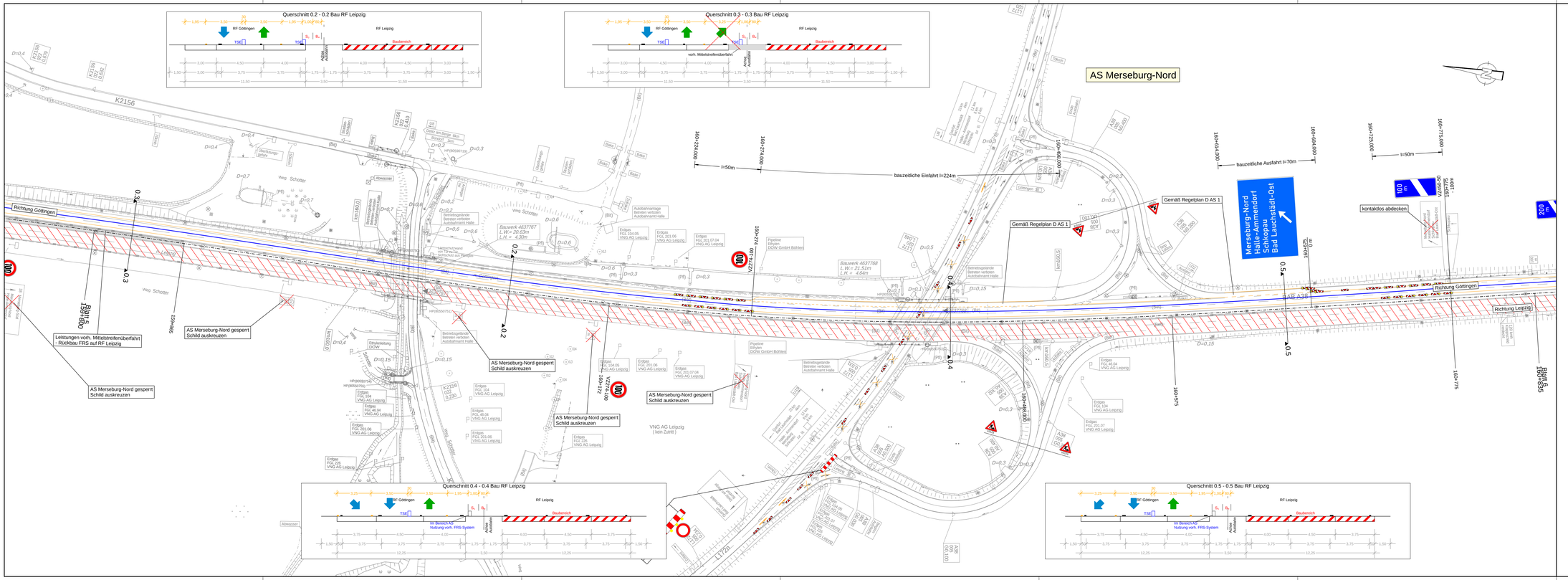
Querschnitt 0.2 - 0.2 Bau RF Leipzig
Querschnitt 0.3 - 0.3 Bau RF Leipzig
Querschnitt 0.4 - 0.4 Bau RF Leipzig
Querschnitt 0.5 - 0.5 Bau RF Leipzig
RF Göttingen
RF Leipzig
Baubereich
vorh. Mittelstreifenüberfahrt
im Bereich AS
Nutzung vorh. FRS-System
AS Merseburg-Nord
Richtung Göttingen
Richtung Leipzig
BAB A38
Bbm 158+812
Bbm 158+835
bauzeitliche Einfahrt l=224m
bauzeitliche Ausfahrt l=70m
l=50m
Gemäß Regelplan D AS 1
Merseburg-Nord
Halle-Ammendorf
Schkopau
Bad Lauchstädt-Ost
kontaktlos abdecken
Leitungen vorh. Mittelstreifenüberfahrt - Rückbau FRS auf RF Leipzig
AS Merseburg-Nord gesperrt Schild auskreuzen
Bauwerk 4637767 L.W.= 20.63m L.H. = 4.30m
Bauwerk 4637768 L.W.= 21.51m L.H. = 4.64m
VNG AG Leipzig (kein Zutritt)
K2156
Weg Schotter
Abwasser
Überfahrungsbrücke
Betriebsgelände Betreten verboten Autobahnamt Halle
Erdgas FGL 104 VNG AG Leipzig
Erdgas FGL 201.06 VNG AG Leipzig
Erdgas FGL 201.07 VNG AG Leipzig
Erdgas FGL 46.04 VNG AG Leipzig
Pipeline Ethylen DOW GmbH Böhlen
Ethylenleitung DOW
Autobahnwartage Betreten verboten Autobahnamt Halle
Gebäude Betreten verboten Autobahnamt Halle
Gebäude Betreten verboten Autobahnamt Halle
Gebäude

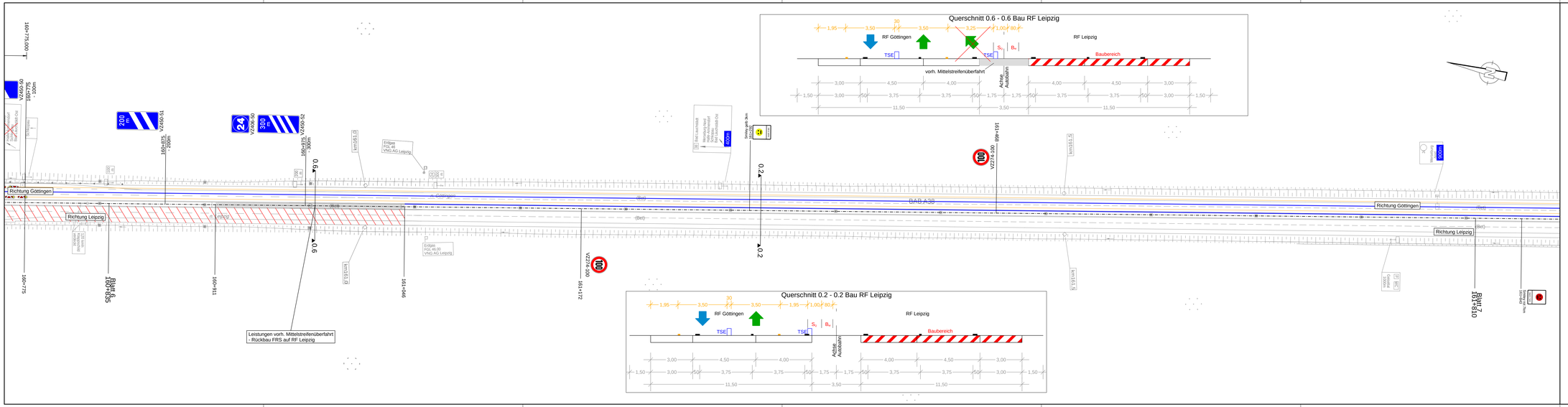
Querschnitt 0.6 - 0.6 Bau RF Leipzig
RF Göttingen
RF Leipzig
TSE
Baubereich
vorh. Mittelstreifenüberfahrt
Achse Autobahn
Querschnitt 0.2 - 0.2 Bau RF Leipzig
RF Göttingen
RF Leipzig
TSE
Baubereich
Achse Autobahn
Richtung Göttingen
Richtung Leipzig
BAB A38
(Betr)
Leistungen vorh. Mittelstreifenüberfahrt
- Rückbau FRS auf RF Leipzig
Blatt 6
160+835
Blatt 7
161+810
160+775,000
160+775
160+911
161+046
161+172
161+469
161+615
161+762
V2269-S1
V2269-S2
V2269-S3
V2269-S4
V2270-S1
V2270-S2
V2272-100
V2272-200
0.6
0.2
Erdgas
FGC 46.00
LNG AG Leipzig
km161,0
km161,5
km161,7
Sonstige gefährliche Stoffe
Achtung Gefahrstoffe
Achtung Gefahrstoffe
Achtung Gefahrst

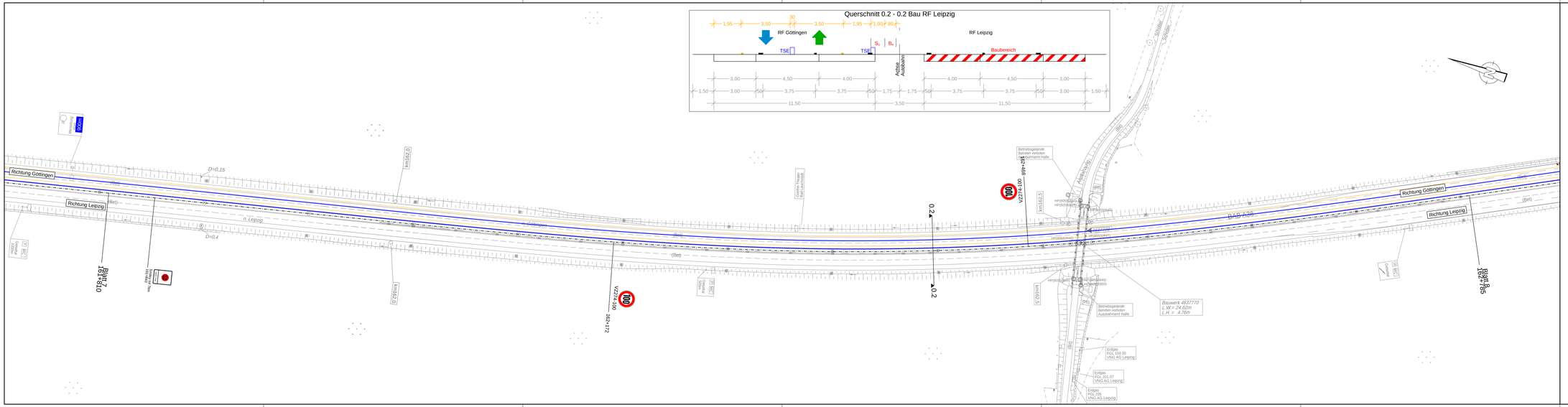

Blatt 1 2 3 4 5 6 7 8 9 10 11 12 13 14 15 16

Die Autobahn
Niederlassung Ost
Magdeburger Straße 51, 06112 Halle (Saale)

bearbeitet	
freigegeben	
Projekt-Nr.	

Nr.	Art der Änderung	Datum	Zeichen

Lagesystem	ETRS 89	Stand Kataster	2008
Höhensystem	DHHN 2016	Bestandsvermessung	Blattbug: 10/05 Feldvergleich: 07/07 Terrestrische Aufnahme: 06/07

AUSSCHREIBUNG

Die Autobahn GmbH des Bundes

Unterlage / Blatt: 16.4 / 7

Verkehrsführungsplan
Phase 1.0 (8 Wochen)

Straße / Abschn.-Nr./ Station: (von-bis) A 38 / / 158+812 bis A 38 / / 168+500

PROJIS-Nr.:

Maßstab: 1:1000

Grundhafte Erneuerung
BAB 38 Richtungsfahrbahn Leipzig und Göttingen

Betr.-km 158+812 bis Betr.-km168+500

Aufgestellt: 06/2024

Niederlassung Ost; Außenstelle Halle (Saale)

.....

aandi

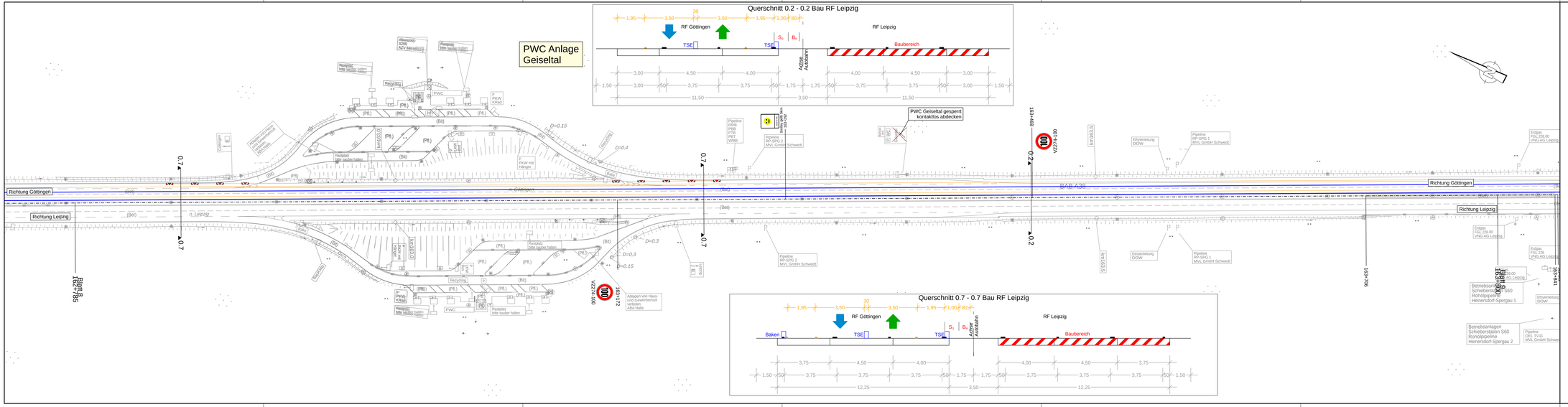

Blatt 1 2 3 4 5 6 7 8 9 10 11 12 13 14 15 16

Die Autobahn
Niederlassung Ost
Magdeburger Straße 51, 06112 Halle (Saale)

bearbeitet	
freigegeben	
Projekt-Nr.	

Nr.	Art der Änderung	Datum	Zeichen

Lagesystem	ETRS 89	Stand Kataster	2008
Höhensystem	DHHN 2016	Bestandsvermessung	Bd/Rug: 10/05 Feldvergleich: 07/07 Terrestrische Aufnahme: 06/07

AUSSCHREIBUNG

Die Autobahn GmbH des Bundes

Unterlage / Blatt: 16.4 / 8

Verkehrsführungsplan
Phase 1.0 (8 Wochen)

Straße / Abschn.-Nr./ Station: (von-bis) A 38 / / 158+812 bis A 38 / / 168+500

PROJIS-Nr.:

Maßstab: 1:1000

Grundhafte Erneuerung BAB 38 Richtungsfahrbahn Leipzig und Göttingen

Betr.-km 158+812 bis Betr.-km168+500

Aufgestellt: 06/2024

Niederlassung Ost; Außenstelle Halle (Saale)

.....

aarsi

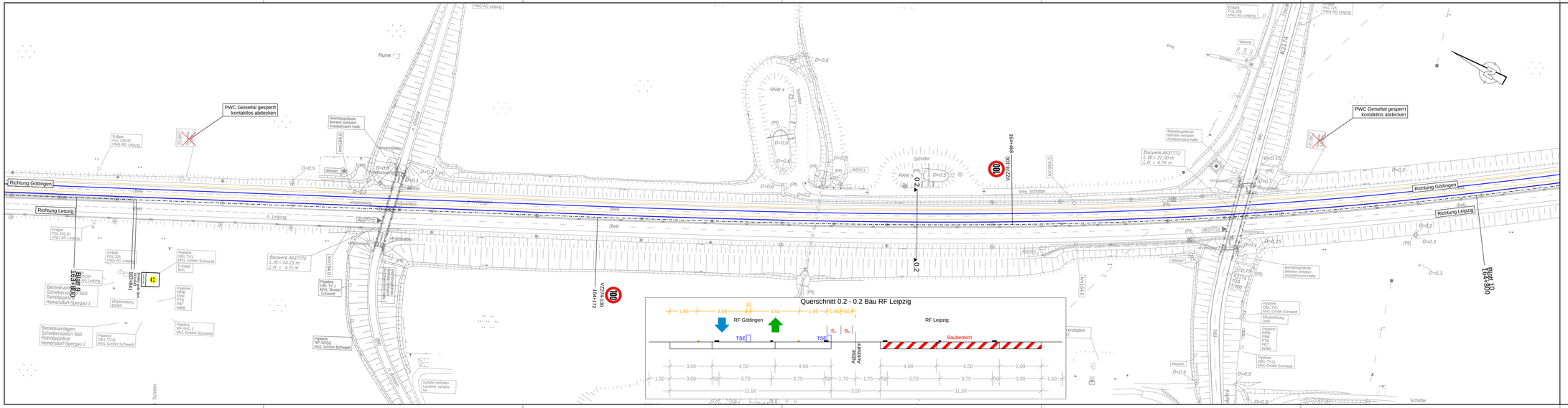
PWC Geiseltal gesperrt kontaktdos abdecken
Richtung Göttingen
Richtung Leipzig
Querschnitt 0.2 - 0.2 Bau RF Leipzig
RF Göttingen
RF Leipzig
TSE
Baubereich
Achse Autobahn
Bauwerk 4637771 L.W.= 24.23 m L.H. = 4.71 m
Bauwerk 4637772 L.W.= 21.00 m L.H. = 4.74 m
Bauwerk 4637773
Bauwerk 4637774
Bauwerk 4637775
Bauwerk 4637776
Bauwerk 4637777
Bauwerk 4637778
Bauwerk 4637779
Bauwerk 4637780
Bauwerk 4637781
Bauwerk 4637782
Bauwerk 4637783
Bauwerk 4637784
Bauwerk 4637785
Bauwerk 4637786
Bauwerk 4637787
Bauwerk 4637788
Bauwerk 4637789
Bauwerk 4637790
Bauwerk 4637791
Bauwerk 4637792
Bauwerk

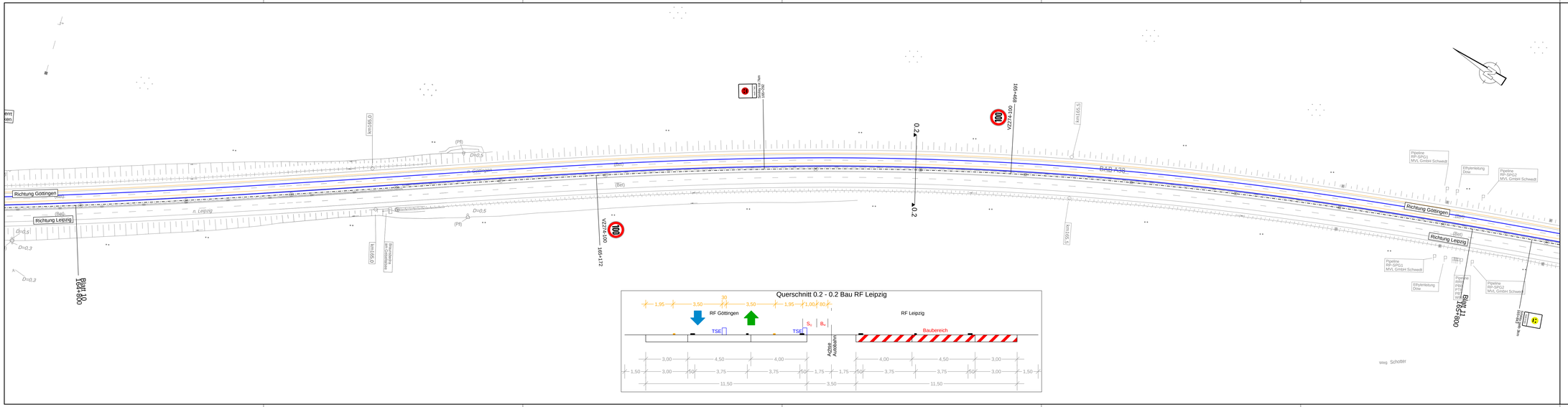

Blatt 1	2	3	4	5	6	7	8	9	10	11	12	13	14	15	16

Die Autobahn

Niederlassung Ost
Magdeburger Straße 51, 06112 Halle (Saale)

bearbeitet	
freigegeben	
Projekt-Nr.	

Nr.	Art der Änderung	Datum	Zeichen

Lagesystem	ETRS 89	Stand Kataster	2008
Höhensystem	DHHN 2016	Bestandsvermessung	Bl/Bug: 10/05 Fehlverglech: 07/07 Terrestrische Aufnahme: 06/07

AUSSCHREIBUNG

Die Autobahn GmbH des Bundes

Unterlage / Blatt: 16.4 / 10

Verkehrsführungsplan
Phase 1.0 (8 Wochen)

Straße / Abschn.-Nr./ Station: (von-bis) A 38 / / 158+812 bis A 38 / / 168+500

PROJIS-Nr.:

Maßstab: 1:1000

Grundhafte Erneuerung
BAB 38 Richtungsfahrbahn Leipzig und Göttingen

Betr.-km 158+812 bis Betr.-km168+500

Aufgestellt: 06/2024

Niederlassung Ost; Außenstelle Halle (Saale)

.....

aandt

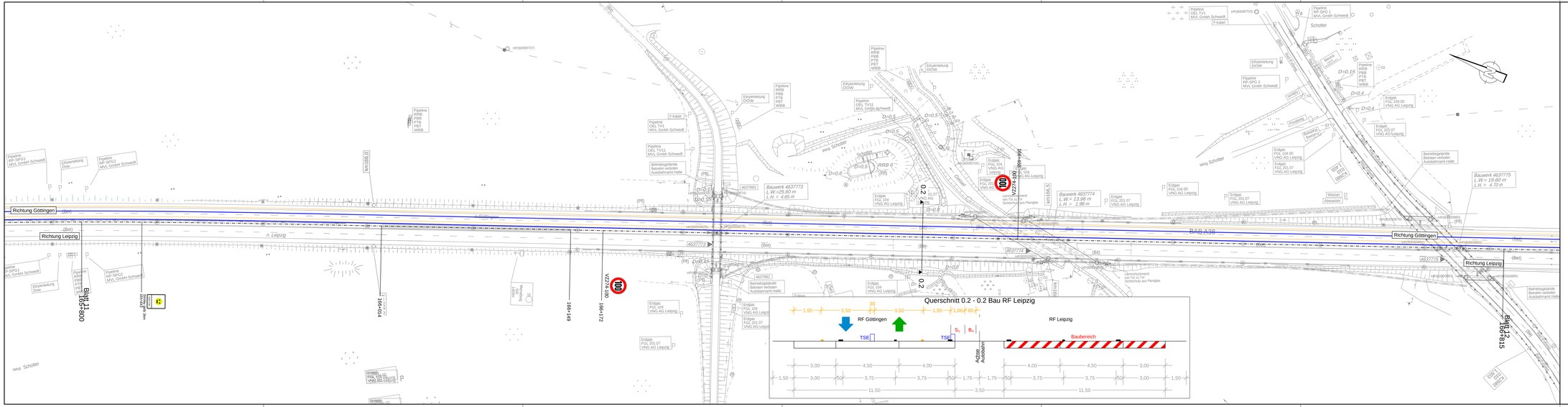
Richtung Göttingen
Richtung Leipzig
BAB A38
Bauwerk 4637773
L.W.=25.60 m
L.H. = 4.85 m
Bauwerk 4637774
L.W.= 13.98 m
L.H. = 1.98 m
Bauwerk 4637775
L.W.= 19.60 m
L.H. = 4.70 m
Querschnitt 0.2 - 0.2 Bau RF Leipzig
RF Göttingen
RF Leipzig
TSE
Baubereich
Achse Ausbauraum
Weg Schotter
Schotter
Erdgas
Wasser
Abwasser
Betriebsgelände Betreten verboten Autobahnamt Halle
Pipeline BP-SPG 1 MVL Gmbh Schwedt
Pipeline BP-SPG 2 MVL Gmbh Schwedt
Pipeline OEL TV1 MVL Gmbh Schwedt
Pipeline OEL TV11 MVL Gmbh Schwedt
Ethylenleitung DOW
Erdgas FGL 104.00 VNG AG Leipzig
Erdgas FGL 201.07 VNG AG Leipzig
Erdgas FGL 154 VNG AG Leipzig
Erdgas FGL 156 VNG AG Leipzig
Erdgas FGL 201.07 VNG AG Leipzig
Erdgas FGL 104.00

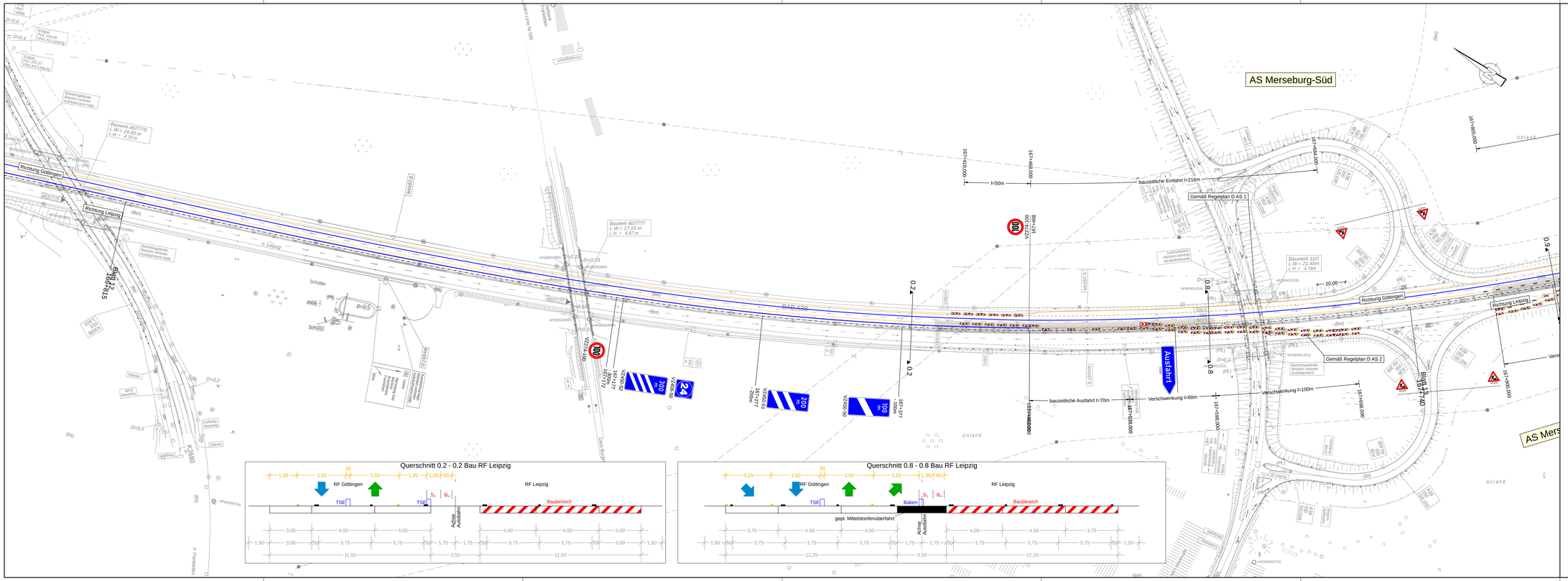

Blatt 1 2 3 4 5 6 7 8 9 10 11 12 13 14 15 16

Die Autobahn
Niederlassung Ost
Magdeburger Straße 51, 06112 Halle (Saale)

bearbeitet	
freigegeben	
Projekt-Nr.	

Nr.	Art der Änderung	Datum	Zeichen

Lagesystem	ETRS 89	Stand Kataster	2008
Höhensystem	DHHN 2016	Bestandsvermessung	Beifug: SAPS Feldvergleich: 07/07 Terrestrische Aufnahme: 06/07

AUSSCHREIBUNG

Die Autobahn GmbH des Bundes

Unterlage / Blatt: 16.4 / 12

Verkehrsführungsplan
Phase 1.0 (8 Wochen)

Straße / Abschn.-Nr./ Station: (von-bis) A 38 / / 158+812 bis A 38 / / 168+500

PROJIS-Nr.:

Maßstab: 1:1000

Grundhafte Erneuerung
BAB 38 Richtungsfahrbahn Leipzig und Göttingen

Betr.-km 158+812 bis Betr.-km168+500

Aufgestellt: 06/2024

Niederlassung Ost; Außenstelle Halle (Saale)

.....

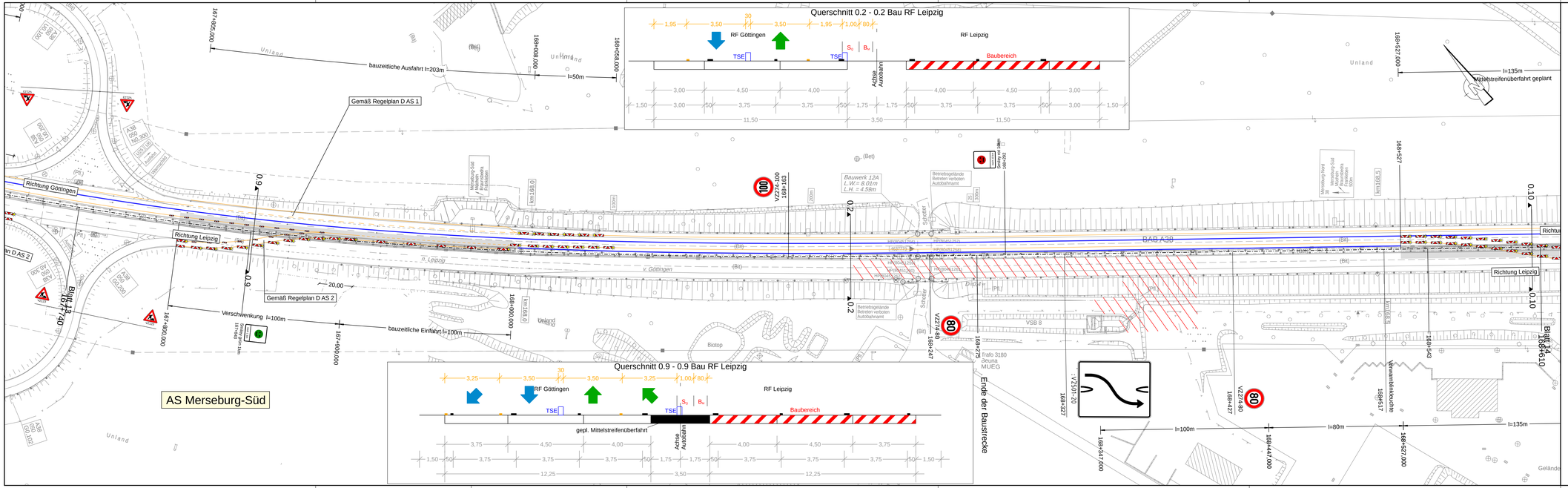

Blatt 1 2 3 4 5 6 7 8 9 10 11 12 13 14 15 16

Die Autobahn
Niederlassung Ost
Magdeburger Straße 51, 06112 Halle (Saale)

bearbeitet	
freigegeben	
Projekt-Nr.	

Nr.	Art der Änderung	Datum	Zeichen

Lagesystem	ETRS 89	Stand Kataster	2008
Höhensystem	DHHN 2016	Bestandsvermessung	Bildflug: 13/05 Feldvergleich: 07/07 Terrestrische Aufnahme: 06/07

AUSSCHREIBUNG

Die Autobahn GmbH des Bundes

Straße / Abschn.-Nr./ Station: (von-bis) A 38 / / 158+812 bis A 38 / / 168+500

PROJIS-Nr.:

Unterlage / Blatt: 16.4 / 13

Verkehrsführungsplan
Phase 1.0 (8 Wochen)

Maßstab: 1:1000

Grundhafte Erneuerung
BAB 38 Richtungsfahrbahn Leipzig und Göttingen

Betr.-km 158+812 bis Betr.-km168+500

Aufgestellt: 06/2024

Niederlassung Ost; Außenstelle Halle (Saale)

.....

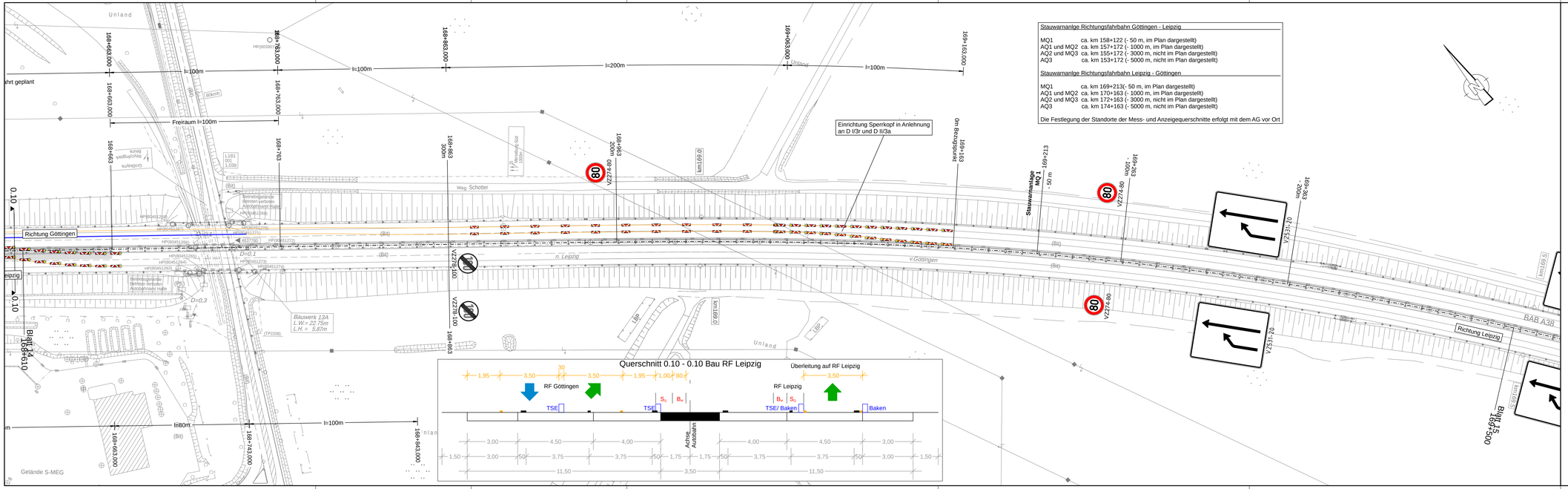

Stauwarnanlge Richtungsfahrbahn Göttingen - Leipzig

MQ1	ca. km 158+122 (- 50 m, im Plan dargestellt)
AQ1 und MQ2	ca. km 157+172 (- 1000 m, im Plan dargestellt)
AQ2 und MQ3	ca. km 155+172 (- 3000 m, nicht im Plan dargestellt)
AQ3	ca. km 153+172 (- 5000 m, nicht im Plan dargestellt)

Stauwarnanlge Richtungsfahrbahn Leipzig - Göttingen

MQ1	ca. km 169+213(- 50 m, im Plan dargestellt)
AQ1 und MQ2	ca. km 170+163 (- 1000 m, im Plan dargestellt)
AQ2 und MQ3	ca. km 172+163 (- 3000 m, nicht im Plan dargestellt)
AQ3	ca. km 174+163 (- 5000 m, nicht im Plan dargestellt)

Die Festlegung der Standorte der Mess- und Anzeigequerschnitte erfolgt mit dem AG vor Ort

Einrichtung Sperrkopf in Anlehnung an D I/3r und D II/3a

Blatt 1 2 3 4 5 6 7 8 9 10 11 12 13 14 15 16

Die Autobahn
Niederlassung Ost
Magdeburger Straße 51, 06112 Halle (Saale)

bearbeitet	
freigegeben	
Projekt-Nr.	

Nr.	Art der Änderung	Datum	Zeichen

Lagesystem	ETRS 89	Stand Kataster	2008
Höhensystem	DHHN 2016	Bestandsvermessung	Bildflug: 13/05 Feldvergleich: 07/07 Terrestrische Aufnahme: 06/07

AUSSCHREIBUNG

Die Autobahn GmbH des Bundes

Straße / Abschn.-Nr./ Station: (von-bis) A 38 / / 158+812 bis A 38 / / 168+500

PROJIS-Nr.:

Unterlage / Blatt: 16.4 / 14

Verkehrsführungsplan
Phase 1.0 (8 Wochen)

Maßstab: 1:1000

Grundhafte Erneuerung
BAB 38 Richtungsfahrbahn Leipzig und Göttingen

Betr.-km 158+812 bis Betr.-km168+500

Aufgestellt: 06/2024

Niederlassung Ost; Außenstelle Halle (Saale)

.....

oarc

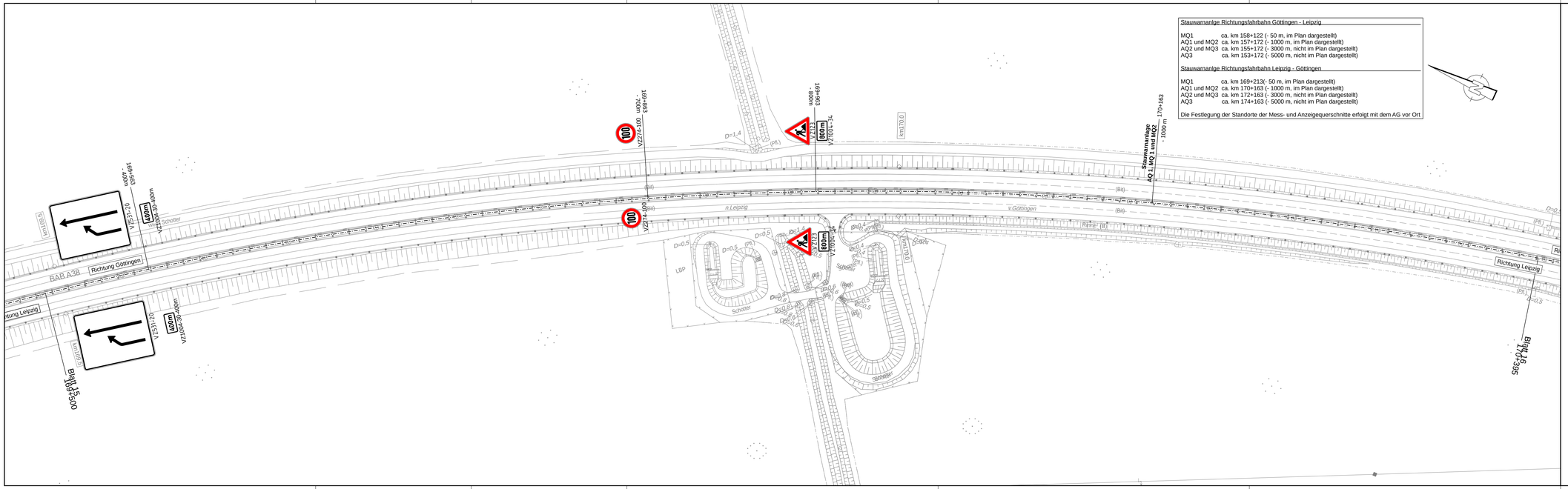
BAB A38
Richtung Göttingen
Richtung Leipzig
Richtung Leipzig
Blatt 15
Blatt 16
n.Leipzig
v.Göttingen
Rampe
Schotter
LBP
km170,0
D=1,4
D=0,5
D=0,4
D=0,6
D=0,8
D=0,9
D=1,0
D=1,1
D=1,2
D=1,3
D=1,5
D=1,6
D=1,7
D=1,8
D=1,9
D=2,0
D=2,1
D=2,2
D=2,3
D=2,4
D=2,5
D=2,6
D=2,7
D=2,8
D=2,9
D=3,0
D=3,1
D=3,2
D=3,3
D=3,4
D=3,5
D=3,6
D=3,7
D=3,8
D=3,9
D=4,0
D=4,1
D=4,2
D=4,3
D=4,4
D=4,5
D=4,6
D=4,7
D=4,8
D=4,9
D=5,0
D=5,1
D=5,2
D=5,3
D=5,4

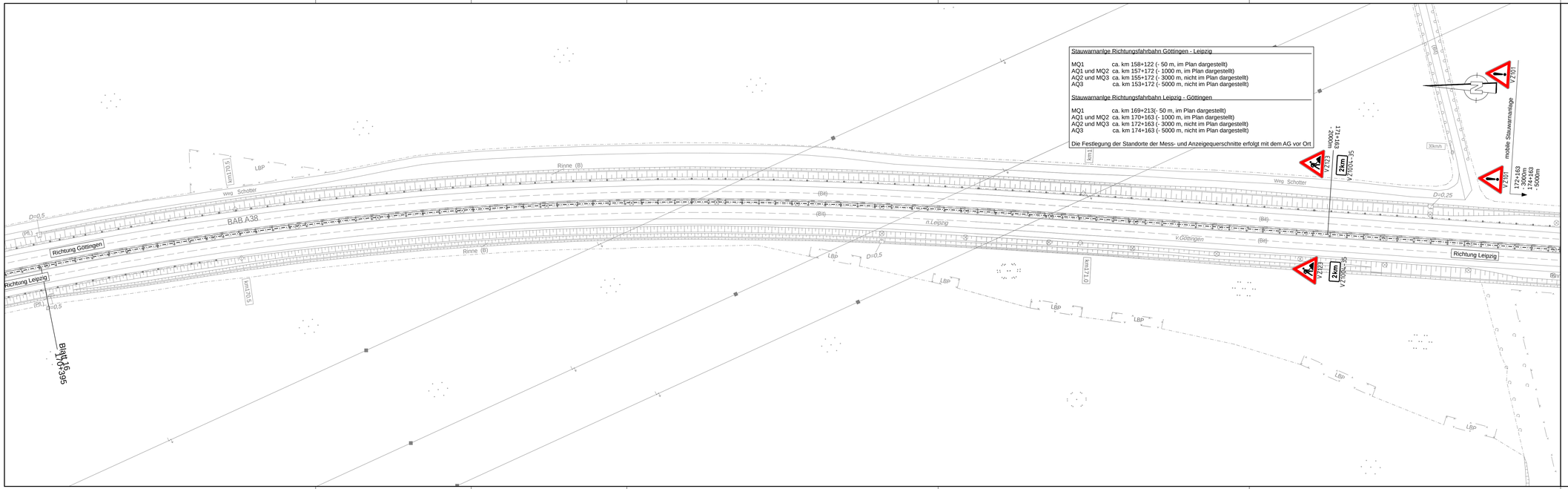

Blatt 1 2 3 4 5 6 7 8 9 10 11 12 13 14 15 16

Die Autobahn Niederlassung Ost Magdeburger Straße 51, 06112 Halle (Saale)	bearbeitet	
	freigegeben	
	Projekt-Nr.	

Nr.	Art der Änderung	Datum	Zeichen

Lagesystem	ETRS 89	Stand Kataster	2008
Höhensystem	DHHN 2016	Bestandsvermessung	Bildflug: 10/05 Felsvergleich: 07/07 Terrestrische Aufnahme: 06/07

AUSSCHREIBUNG

Die Autobahn GmbH des Bundes Straße / Abschn.-Nr./ Station: (von-bis) A 38 / / 158+812 bis A 38 / / 168+500 PROJIS-Nr.:	Unterlage / Blatt: 16.4 / 16 Verkehrsführungsplan Phase 1.0 (8 Wochen) Maßstab: 1:1000

Grundhafte Erneuerung
BAB 38 Richtungsfahrbahn Leipzig und Göttingen

Betr.-km 158+812 bis Betr.-km168+500

Aufgestellt: 06/2024 Niederlassung Ost; Außenstelle Halle (Saale)	

oarc